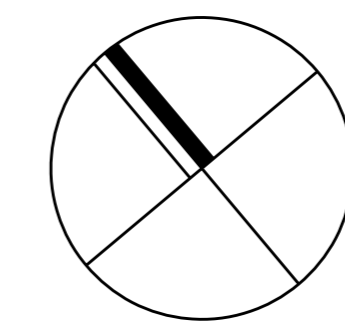
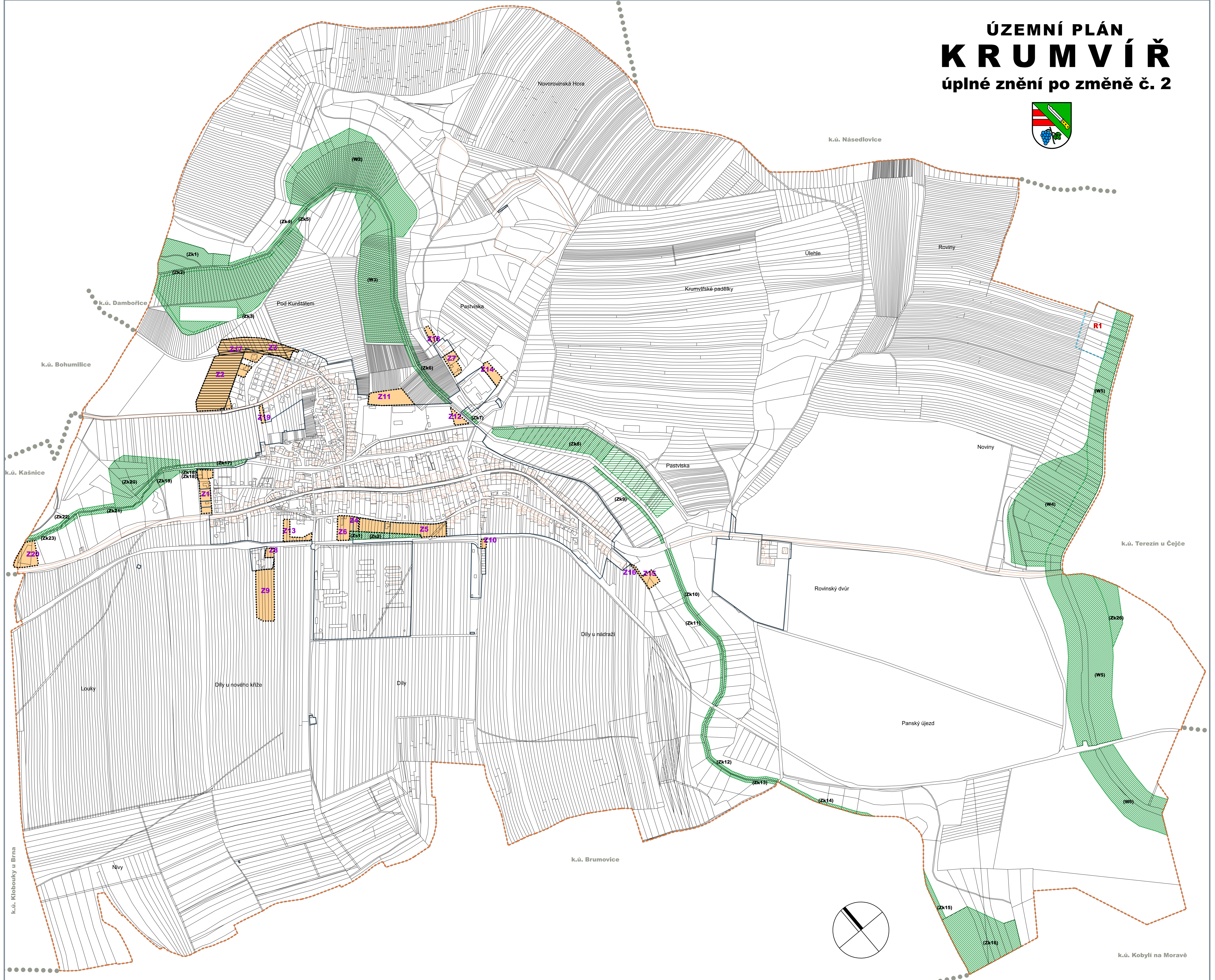



ÚZEMNÍ PLÁN K R U M V Í Ř

úplné znění po změně č. 2



LEGENDA

- hranice zastavěného území aktualizované k 30.05.2021
- zastavěné plochy
- plochy změn v krajině
- územní rezerva
- plochy a koridory, v nichž je rozhodování o změnách v území podmíněno zpracováním územní studie

INFORMATIVNÍ ÚDAJE

- hranice řešeného území = hranice k.ú. Krumvíř
- hranice sousedních katastrálních území

ZÁZNAM O ÚČINNOSTI ÚZEMNÍHO PLÁNU

Správní orgán, který poslední změnu územního plánu vydal: Zastupitelstvo obce Krumvíř		
Pořadové číslo poslední změny: 2		
Datum nabytí účinnosti poslední změny ÚP Krumvíř:		
Pořizovatel: Obec úřad Krumvíř, Krumvíř č. 184, 691 73 Krumvíř	Razítko pořizovatele	
Jméno a příjmení: Jaroslav Komosný		
Funkce: starosta obce Krumvíř		
Podpis:		

VÝKRES ZÁKLADNÍHO ČLENĚNÍ ÚZEMÍ
měř. 1 : 5 000

č.č. **1**