

MĚSTSKÝ ÚŘAD KYJOV
odbor správních, dopravních a živnostenských agend
oddělení dopravních agend

Tel.: 518 697 500, fax: 518 697 567, e-mail: urad@mukyjov.cz, ID datové schránky: f28bdah

Váš dopis zn.:

Ze dne:

Spis zn.: OSDŽA 8783/2016/348

č.j.: OSDŽA50689/16/348

Vyřizuje: Marian Mořický

tel.: 518 697 516

e-mail: m.moricky@mukyjov.cz

Kyjov 25.10.2016

V e ř e j n á v y h l á š k a

Stanovení přechodné úpravy provozu – opatření obecné povahy

Městský úřad Kyjov, OSDŽA (dále jen "správní orgán") příslušný podle ust. § 77 odst. 1 písm. c) zákona č. 361/2000 Sb., o provozu na pozemních komunikacích a o změnách některých zákonů (zákon o silničním provozu), ve znění pozdějších předpisů (dále jen "zákon"), ve věcech stanovení místní a přechodné úpravy provozu na pozemních komunikacích – na silnicích II. a III. tříd, místních komunikacích a veřejně přístupných účelových komunikacích, přezkoumal žádost v řízení dle ust. § 172 zákona č. 500/2004 Sb., správní řád, ve znění pozdějších předpisů o stanovení přechodné úpravy provozu na pozemních komunikacích, kterou dne 19.10.2016 podal:

Inženýrské stavby Brno, spol. s r.o., IČO 41601645, Hudcova 588/70b, 621 00 Brno,

v zastoupení

DOKA, s.r.o., IČO 63471752, Na návsi 11/5, 620 00 Brno

(dále jen "žadatel"), a na základě tohoto přezkoumání podle ust. § 77 odst. 5) zákona

stanovuje úpravu provozu na pozemních komunikacích (dopravní značení)

při stavbě:

II/381 Dambořice - křiž. II/419

dopravní značení na silnicích II. a III. tříd, dle situace přechodného dopravního značení zpracovaného firmou DOKA, s.r.o., Brno

na: **silnici č. II/419, II/380, II/418, II/381 a účelové komunikaci v k.ú. Dambořice, Uhřice, Násedlovice, Karlín, Hovorany, Čejč, Terezín, Krumvíř, Klobouky u Brna, Velké Hostěrádky.**

Druh dopravních značek: „dle přiložené situace“

termín: 1.11.2016 do 30.11.2016

Pro provedení přechodné úpravy provozu se stanoví tyto podmínky:

Městský úřad Kyjov v souladu s ust. § 77 odst. 1 písm. c) zákona č. 361/2000 Sb., o provozu na pozemních komunikacích ve znění pozdějších předpisů stanovuje navržené dopravní značení za následujících podmínek:

Provedení a umístění dopravního značení musí být v souladu s vyhláškou 294/2015 Sb., kterou se provádějí pravidla provozu na pozemních komunikacích, ČSN 018020 "Dopravní značky na pozemních komunikacích" a technickými podmínkami TP 65 "Zásady pro dopravní na pozemních komunikacích. Zvláštní důraz je nutno klást na viditelnost značek, boční a výškové umístění, vzdálenost mezi značkami a před označovanými místy. Veškeré dopravní značení bude provedeno základní velikostí podle ČSN 018020 a TP 66 v reflexním provedení. Všechny součásti dopravních značek (patka, sloupek, značka, uchycení) musí být schváleného typu.

Při realizaci přechodné úpravy provozu nesmí dojít k znečištění nebo poškození dotčených pozemních komunikací.

Odpovědným za rozmístění a snesení dopravního značení je za žadatele pan Pavel Plodík, tel. 602717792.

Po osazení dopravního značení je nutno informovat Policii ČR, územní odbor vnější služby, Dopravní inspektorát Hodonín a Dopravní inspektorát Břeclav a Správu a údržbu silnic Jihomoravského kraje, oblast Hodonín a oblast Břeclav.

Z důvodu zajištění bezpečnosti silničního provozu může Městský úřad Kyjov, OSDŽA stanovit další dopravní značení, popřípadě stanovené dopravní značení změnit. Povinností žadatele je zajistit okamžité osazení stanovené úpravy dopravního značení.

Odůvodnění

Vzhledem k tomu, že se jedná o přechodnou úpravu provozu, nebyl návrh stanovení dopravního značení zveřejněn na úřední desce a dotčené osoby nebyly vyzvány k podání připomínek, nebo námitek.

K řízení byl doložen souhlas Krajského ředitelství policie Jihomoravského kraje, Dopravní inspektorát Hodonín a souhlas Krajského ředitelství policie Jihomoravského kraje, Dopravní inspektorát Břeclav a souhlas Správy a údržby silnic Jihomoravského kraje, oblast Hodonín a ze dne 13.10.2016 a souhlas Správy a údržby silnic Jihomoravského kraje, oblast Břeclav ze dne 17.10.2016.

Městský úřad Kyjov, odbor správních, dopravních a živnostenských agend stanovil přechodnou úpravu provozu na pozemních komunikacích v souladu s ust. § 77 odst. 5) zákona o provozu na pozemních komunikacích.

Poučení:

Toto stanovení nabývá účinnosti dle ust. § 173 zákona č. 500/2004 Sb., správní řád, ve znění pozdějších předpisů, pátým dnem ode dne vyvěšení.

Proti tomuto opatření obecné povahy dle ust. § 173 odst.2 zákona č. 500/2004 Sb., správní řád, ve znění pozdějších předpisů nelze podat opravný prostředek.

Otisk razítka

Ing. Rudolf Plachý
Vedoucí oddělení dopravních agend

Příloha: Situace dopravního značení

Obdrželi:

Inženýrské stavby Brno, spol. s r.o., IDDS: fwmcsp3

DOKA, s.r.o., IDDS: zpi24in

Správa a údržba silnic JmK, příspěvková organizace kraje, oblast Břeclav, IDDS: k3nk8e7

Správa a údržba silnic JmK, příspěvková organizace kraje, oblast Hodonín, IDDS: k3nk8e7

Klobouky u Brna, IDDS: 92bbdmw

Obec Dambořice, IDDS: tstbevs

Obec Násedlovice, IDDS: 76rbm5z

Obec Čejč, IDDS: vu4be6r

Obec Terezín, IDDS: utwbj7t

Obec Krumvíř, IDDS: czebnt4

Obec Uhřetice, IDDS: 5jfbrr9

Město Hustopeče, Silniční hospodářství, IDDS: z34bt3y

Krajské ředitelství policie Jihomoravského kraje, Dopravní inspektorát Břeclav, IDDS: jydai6g

Krajské ředitelství policie Jihomoravského kraje, Dopravní inspektorát Hodonín, IDDS: jydai6g

Správa železniční dopravní cesty, státní organizace, Oblastní ředitelství Brno, IDDS: uccchjm

Krajský úřad Jihomoravského kraje, Odbor rozvoje dopravy, IDDS: x2pbqzq

Městský úřad Hodonín, odbor investic a údržby, IDDS: mwvbkks

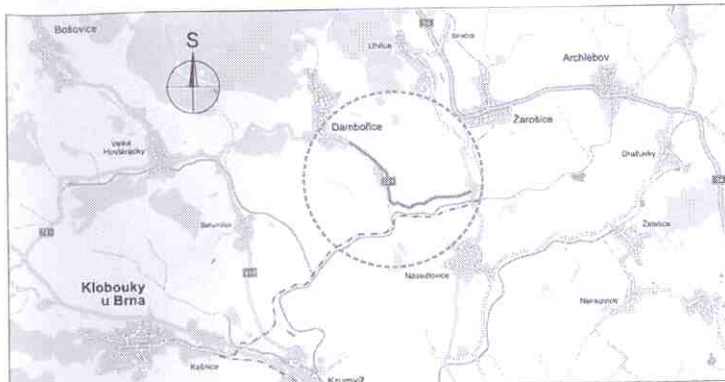
Toto stanovení musí být vyvěšeno po dobu 5 dnů na úřední desce úřadu a elektronicky systémem umožňujícím dálkový přístup.

Vyvěšeno dne: 26.10.2016

Sejmuto dne:

Razítko, podpis orgánu, který potvrzuje vyvěšení a sejmutí oznámení.

Obce a Města žádáme o vyvěšení tohoto povolení na úřední desce úřadu po dobu nejméně 5 dnů a o zpětné zaslání s vyznačením data vyvěšení a sejmutí.



POTVRZENÍ PLATNOSTI DOKUMENTACE:

POLICE ČESKÉ REPUBLIKY - DOPRAVNÍ INSPEKTORÁT HOODNÍN:

SPRÁVA A ÚDRŽBA SILNIC JIHOVMORAVSKÉHO KRAJE - OBLAST HOODNÍN
 Hoodnín, dne . . . 2016

OBEC DAMBOŘICE
 Dambořice, dne . . . 2016

OBEC UHŘICE (VÍSTŮVSKÁ ČÁST BAČALÁRNA)
 Uhřice, dne . . . 2016











- Svislé dopravní značení
- Vodorovné dopravní značení
- Provizorní dopravní značení
- Projektování dopravního značení

DOKA, s.r.o., provozovna: Na tévě 11/3, 620 00 Brno, IČ: 63471752, DIČ: CZ63471752, e-mail: info@doka.cz, www.doka.cz, mob.: 602 883 905

VEDOUCÍ PROJEKTANT	Bc. Jakub LACH			
ZODPOVĚDNÝ PROJEKTANT	Bc. Jakub LACH			
VYPRACOVAL	Aleš TESAŘ			
KRESLIL	Aleš TESAŘ			
KONTROLOVAL	Tomáš JANÍČEK			
KRAJ: JIHOVMORAVSKÝ	OKRES: HOODNÍN	KÚ: DAMBOŘICE	DOKA, s.r.o. Na tévě 11/3, 620 00 Brno IČ: 63471752, DIČ: CZ63471752 e-mail: info@doka.cz www.doka.cz mob.: 602 883 905	
STAVBA:			DATUM	10/2016
II/381 Dambořice - křiž. II/419			FORMÁT	5x A3
			MĚŘÍTKO	---
			ÚČEL	RDS
			ČÍS. ZAKÁZKY	PDZ - 125
NÁZEV VÝKRESU:			ARCHIVNÍ ČÍS.	2016 - 154
SITUACE PŘECHODNÉHO DOPRAVNÍHO ZNAČENÍ			ČÍS. SOUPRAVY	ČÍS. PŘÍLOHY

LEGENDA:

-  - TRVALÉ SVISLÉ DOPRAVNÍ ZNAČENÍ
-  - PŘECHODNÉ SVISLÉ DOPRAVNÍ ZNAČENÍ
-  - UZAVŘENÝ ÚSEK S PRŮJEZDEM BUS (cca 1 km)
-  - UZAVŘENÝ ÚSEK MIMO VOZIDLA S PVOLENÍM STAVBY (cca 2,6 km)
-  - OBOUSMĚRNÁ OBÍŽDNÁ TRASA PRO BUS (cca 3,3 km)
-  - OBOUSMĚRNÁ OBÍŽDNÁ TRASA (cca 25 km)
-  II/381 - ČÍSLA SILNIC
-  1 - DETAILY KŘIŽOVATEK

POZNÁMKA:
TRVALÉ SVISLÉ DOPRAVNÍ ZNAČENÍ, KTERÉ BUDE V ROZPORU S PŘECHODNOU ÚPRAVOU PROVOZU, BUDE ZNEPLATNĚNO PŘEŠKRTNUTÍM.

DOKA

