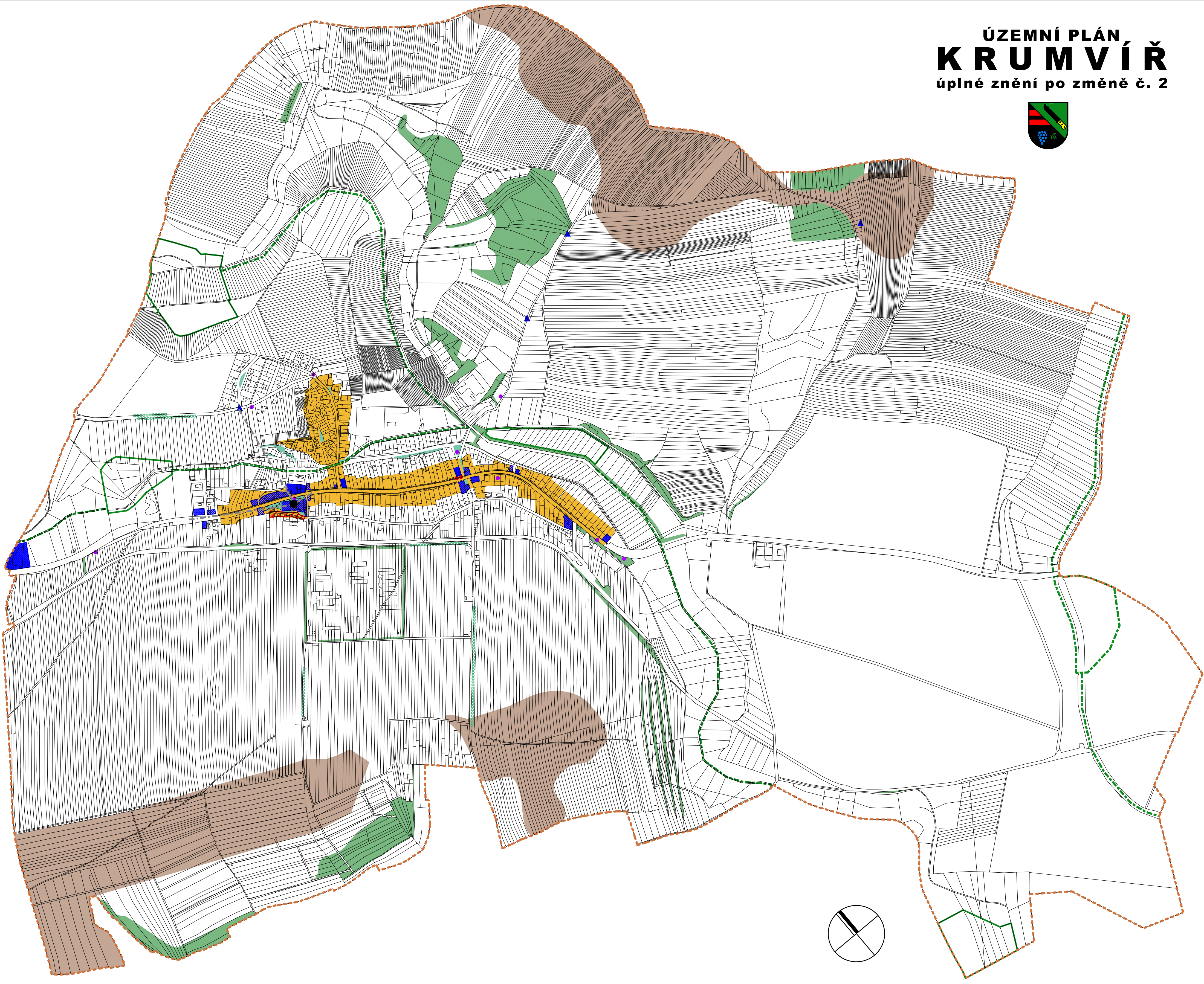











ÚZEMNÍ PLÁN KRUMVÍŘ





úplné znění po změně č. 2



PLOCHY SE SPECIFICKÝMI NÁROKY NA URBANISTICKOU KOMPOZICI

-  architektonicky a urbanisticky významné lokality - k ochraně a obnově
-  historické jádro obce
-  parky a významná veřejná zeleň v obci - k ochraně a obnově
-  urbanistické osy, pohledy a průhledy
-  pohledově exponovaná místa (nároží při hlavní ulici)
-  architektonické dominanty
-  vyhlídkový bod, místa významných panoramatických pohledů na obec
-  architektonicky cenné stavby, kulturní hodnoty
-  místo významné události

PLOCHY SE SPECIFICKÝMI NÁROKY NA OCHRANU

-  významná zeleň v krajině (utvářející obraz krajiny)
-  významná zeleň v krajině - návrh doplnění a propojení
-  stromořadí v krajině - stávající
-  krajinná panoramata

ZÁZNAM O ÚČINNOSTI ÚZEMNÍHO PLÁNU

Správní orgán, který poslední změnu územního plánu vydal: Zastupitelstvo Obce Krumvíř		Razítko pořizovatele
Pořadové číslo poslední změny: 2		
Datum nabytí účinnosti poslední změny ÚP		
Pořizovatel: Obecní úřad Krumvíř, Krumvíř 184, 691 073		
Jméno a příjmení:	Jaroslav Komosný	
Funkce:	Starosta obce Krumvíř	
Podpis:		

**SCHÉMA URBANISTICKÉ
KOMPOZICE**

č.v.

S1